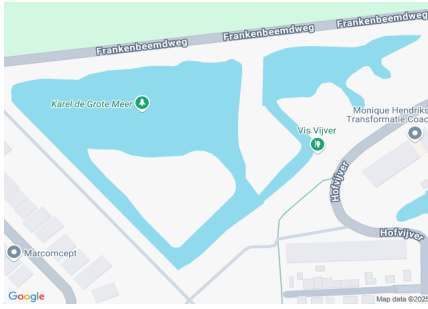


Vijver "Het Vierkant" aan de Frankenbeemdweg (Mettegeupel) te Oss



Algemene beschrijving

Coördinaten: 51.78285336102974, 5.514170373070404
 Grootte: 0,6 ha
 Max. diepte: 2 meter
 Gem. breedte: 50 meter
 Watertype: vijver
 Opgenomen in: Alleen in verenigingslijst van viswateren
 Naam HSV/HSF: HSV Ons Genoegen
 Plaats HSV/HSF:



Visrecht

Verhuurder visrecht:
 Visrecht hengelsportvereniging:

Gemeente Oss
 vereniging is eigenaar van het visrecht

Huidige ecologie & milieu


Waterplantenbedekking zomer:

Totaal waterplanten	30 %
Bovenwaterplanten:	0 %
Drijfbladplanten:	0 %
Onderwaterplanten:	30 %

Milieu overig:

Doorzicht:	< 40 cm
Bodemsoort:	Zand
Bagger:	0 - 10 cm
Vismigratie mogelijk:	Nee

Meest gevangen vissoorten:



Giebel




karper



blankvoorn

Viswatertype: Snoek-blankvoorn viswatertype



Sportvisserij



recreatievisser



karpervisser

Meest gewaardeerd door de sportvisser viswater in de bebouwde kom veel vis belangrijk jeugdviswater

Belangrijkste knelpunten sportvisserij: aalscholvervraat

Gewenste maatregelen sportvisserij: Uitzet Kruiskroeskarper

Sportvisserij	
Omschrijving wedstrijdtraject(en)	geen
Bijzondere regels	geen
Aanwezige voorzieningen	
Aantal vissers per dag gedurende zomerperiode	werkdag: 2 weekend: 6 topdag: 8

Visserijbeheer				
Vissterfte: (laatste 5 jaar)	<i>Jaartal</i>	<i>Vissoort(en)</i>	<i>Aantal/kg</i>	<i>Omschrijving</i>
	2020	karper	2 stuks	n.v.t.
Visuitzettingen: (laatste 5 jaar)	geen			
Visonttrekking:	Nee			
Is er een visserijkundig onderzoek uitgevoerd?	Nee	n.v.t.		
Overige/bijzonderheden	geen			

Wensen/actieplan komende 5 jaar		
Wensen	geen	
Actieplan: (laatste 5 jaar)	<i>Jaartal</i>	<i>Omschrijving</i>
	2021	Onderhoudsuitzetting
	2022	geen
	2023	geen
	2024	geen
	2025	geen
Overige bijzonderheden	geen	